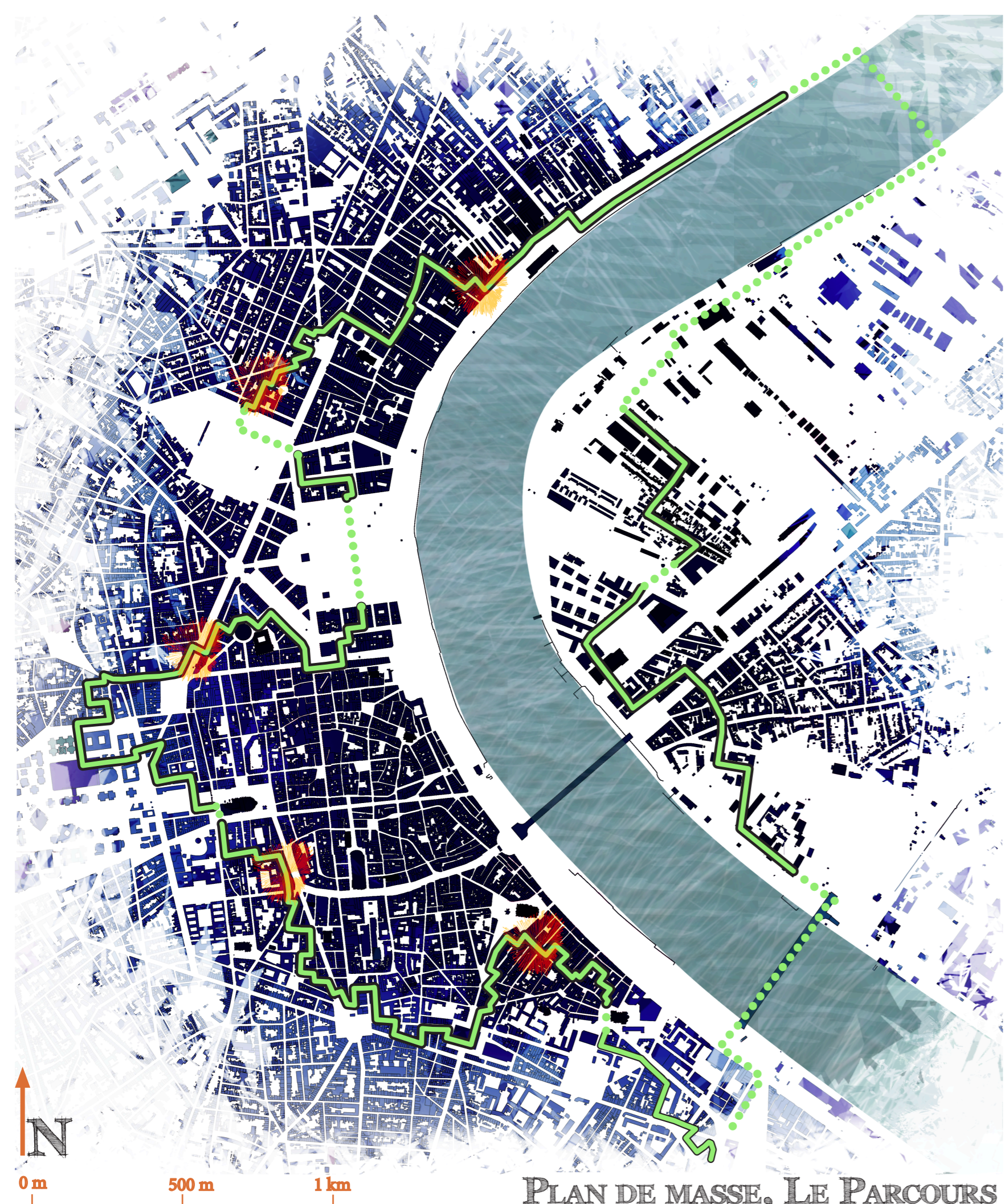


« PAR LES 'TOITS' QUI COURENT »




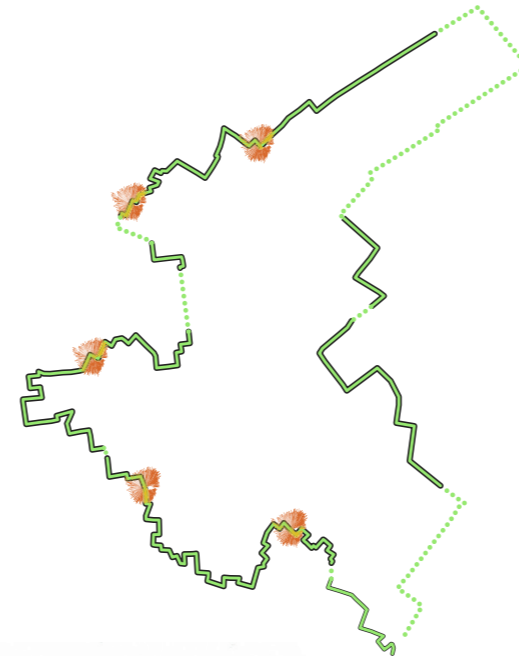
PLAN DE MASSE, LE PARCOURS

Un sillon qui se dessine sur les sommets des toits bordelais se moque des traditionnels axes de circulations de la ville, qui se veulent toujours plus rapides et sans détours.

Cette randonnée urbaine traverse les quartiers emblématiques de Bordeaux, crée des liens entre des points de vue uniques et propose une redécouverte de la ville, un nouveau terrain de jeu. Nous choisissons de partir à l'assaut d'un paysage aérien méconnu et de l'apenter dans ses changements de niveaux, ses décrochés. Sur le long terme ce sont tous ces toits au maillage serré parfois plus lâche, mais assurément opposés à l'assise plane de la ville qui seront désormais accessibles.

C'est le lieu du silence, loin de la circulation, le lieu aussi de la brise qui se fraye un chemin entre les toitures, le lieu de contemplation de la lumière bordelaise, si emblématique et emprunte de poésie. Cette lumière semble glisser sur les toits ocre, gris, elle travaille avec ces couleurs, avec les aspérités des tuiles, cassant les lignes, jouant avec les ombres, c'est alors un lieu privilégié pour observer le mouvement continu de cette omniprésente matière.


Mais cet axe n'est pas une simple circulation. Plantée d'un sillon végétal, c'est aussi une réelle continuité pour la biodiversité. Ce sont onze kilomètres d'une randonnée plantée, une continuité végétale qui ne fait pas partie du vocabulaire de nos villes aujourd'hui.




CONTINUITÉ,
COURS VICTOR HUGO




BELVÉDÈRE SUR GARONNE
RUE BORIE



LES PLACETTES,
EN COEUR D'ÎLOTS, RUE DURANTEAU



LA PASSERELLE,
RUE PAUL LOUIS LANDE



JEUX DE NIVEAUX,
RUE BEYSSAC



Le parcours des toits offre des panoramas exceptionnels sur les lieux emblématiques de la ville