

# Bordeaux Aujourd'hui


FAIRE FACE au patrimoine

Bordeaux est une ville de 235 000 Hab. dont les richesses du port de la lune ont été récompensées par l'Unesco. La Garonne, socle de ce patrimoine, a longtemps marqué, par son importante épaisseur, une rupture entre les deux rives. Et si La Garonne participait à la mise en scène du paysage de transition entre ces rives.

A la dominance du minérale de la promenade des quais de rive gauche pourrait s'opposer un paysage végétal plus dense sur la rive droite.

Profitions aussi de cette épaisseur particulière pour investir le fleuve de bandes animant la promenade, elles comprendraient des logements ou autres programmes.

Une forme urbaine a été trouvée pour l'investissement de la Bastide. C'est une forme de bandes alternant logements, cinéma, jardin botanique, tertiaire, ... seulement aujourd'hui cette forme bute sur la caserne Niel. Quel avenir pour cet endroit aux ambiances paysagères particulières, avant de continuer la croissance du quartier bastide ?



# Bordeaux 2016


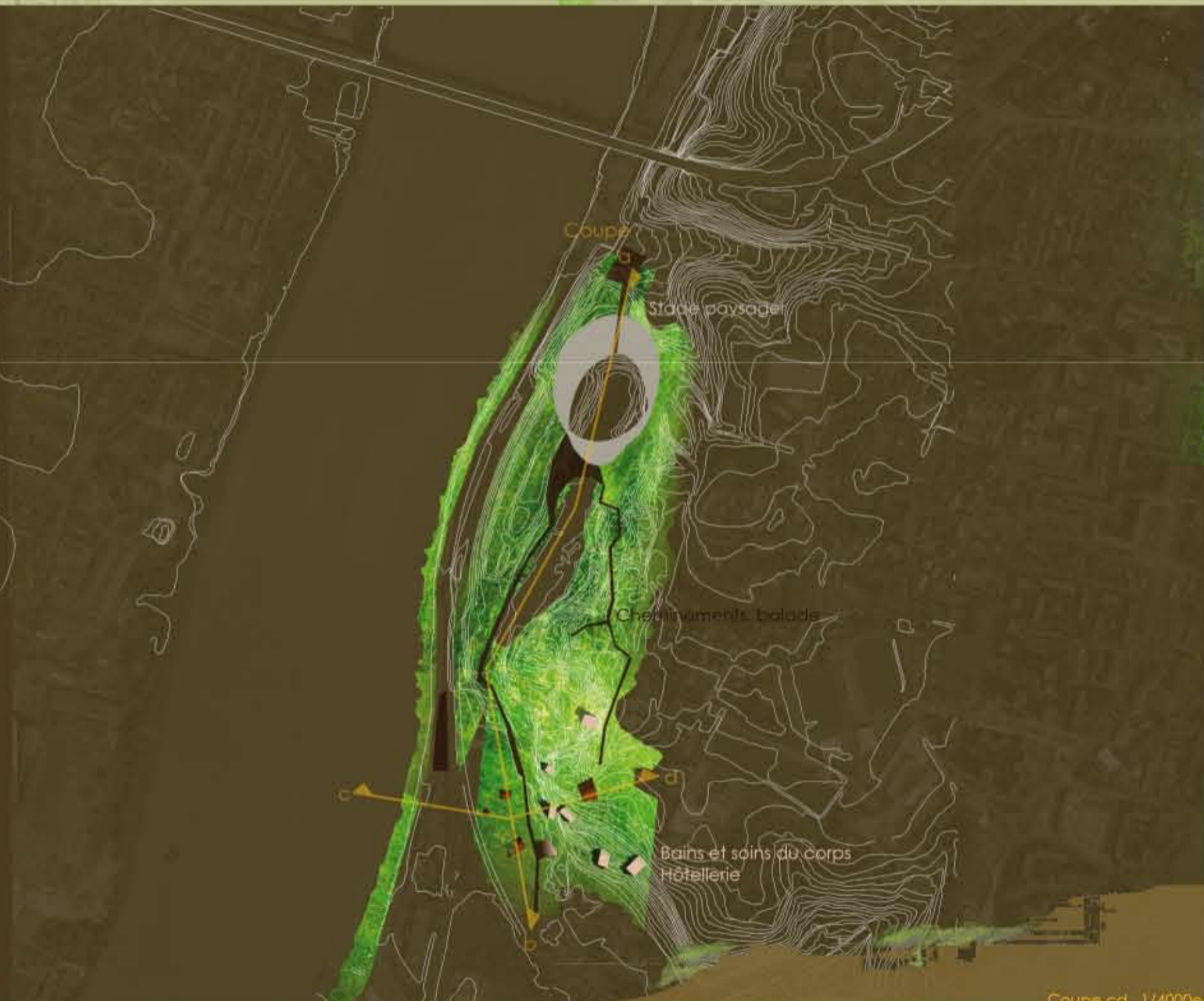
SE NICHER dans le paysage

A l'aube du championnat d'Europe des nations, la candidature de la France pose la question de la place du sport dans la ville et l'espace public.

Nous nous sommes intéressés au Parc de l'Ermitage à l'orient car sa place stratégique à l'entrée de la ville fait de lui un lieu idéal pour ce projet. Mais comment ce site magnifique, taillé par les mains de l'Homme, peut-il avoir une logique programmatique ?

Les richesses du site, à savoir, le jeu de niveaux et une végétation incontrôlée sont utilisées pour intégrer le long de la balade et des cotéaux un nouveau stade à l'entrée du port de la lune. De plus, des espaces de bain, de soin, d'hôtellerie seront en contact direct avec la rive et le paysage des quais rive gauche.

Ainsi le paysage intègre le sport et le révèle...



# Bordeaux 2030

DU SUR MESURE au quartier Saint Michel

Nous sommes en 2030 et Bordeaux compte 400 000 habitants. L'appel à idées d'agora 2008 a permis la densification des coeurs d'îlots du quartier Saint Michel, seulement aujourd'hui de nouvelles parcelles d'insertion ont été trouvées permettant de créer dans le paysage des émergences rappelant celle du clocher, dans un souci de cohérence.

Ces parcelles sont de natures diverses: venelles, dents creuses ou réhabilitations, permettant des interventions aux spatialités riches, nous interrogeant sur les règles du P. L. U. actuelles.

Le détail de deux de ces interventions, A et B, décrit une manière d'amener de nouvelles populations tout en créant des suture dans l'existant. Ainsi une mixité sociale s'opère par la superposition de nouveaux logements et d'amélioration de la qualité de vie des logements existants.

