

BORDEAUX 2030 : PLEINE LUNE

100ECH

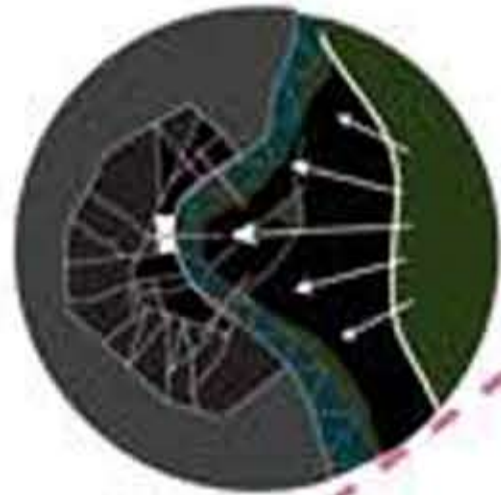
UNITE ET COHERENCE DE LA VILLE

LA FORCE DU PAYSAGE REpond A LA PUISSANCE MINERALE

TROIS AGRAFES TRANSVERSALES,
UNE CONTINUITE SEQUENCEE



CENTRE FORT
RADIOCONCENTRICITE



NATURE PORTE
FLUVE SUPPORT D'UN NOUVEAU
TRANSPORT EN COMMUN PAR BATEAU

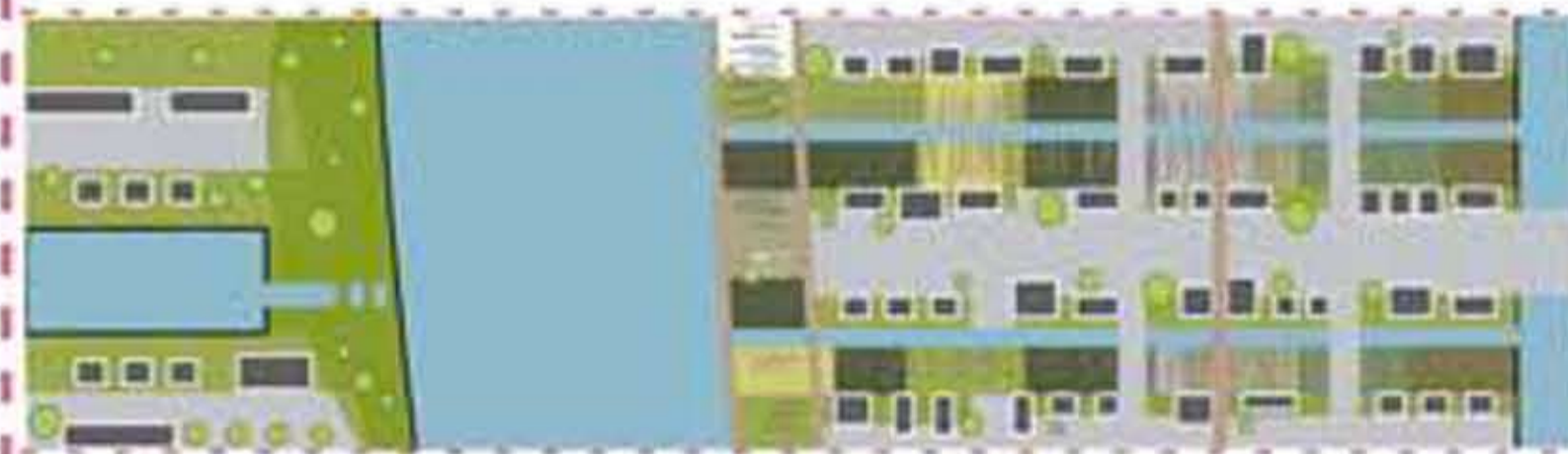


ELEMENTS FORTS :
LA VILLE ANCIENNE, LA BERGE RIVE DROITE,
LA NOUVELLE ZONE DENSIFIABLE ET LES COTEAUX

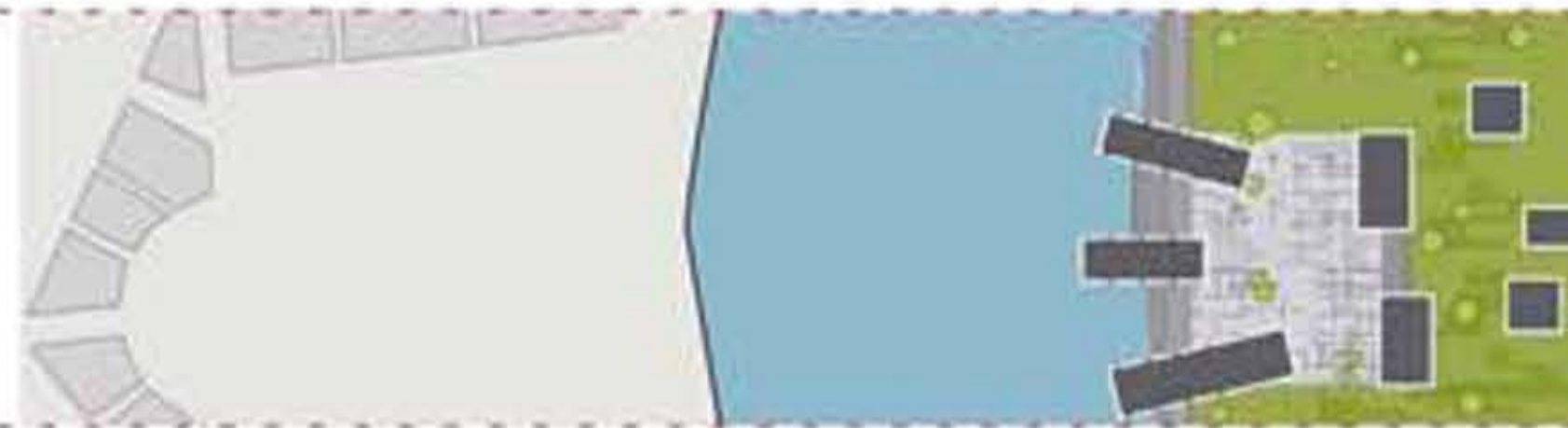
AXES EXISTANTS PROLONGES ORGANISANT LE
TERRITOIRE

LES ELEMENTS NATURELS DESSINENT LA RIVE,
LES ZONES SE DEFINISSENT

ZONE BRAZZA : QUARTIER IRRIGUE
ORGANISES AUTOUR DU NOUVEAU POLE NAUTIQUE, DES PETITS LOGEMENTS COL-
LECTIFS SONT RASSEMBLES AUTOUR DE CANAUX



ZONE BASTIDE : COEUR DE LA RIVE DROITE
UN GRAND CAMPUS UNIVERSITAIRE ET UN POLE TECHNOLOGIQUE FONT FACE A LA
PLACE DES QUINCONCES ET AFFIRMENT UNE NOUVELLE CENTRALITE



ZONES SUD : QUARTIER MIXTE
UN QUARTIER D'AFFAIRES ET DE LOGEMENTS COLLECTIFS A DENSITE ELEVEE
ASSURE LE DEVELOPPEMENT VERS UN BORDEAUX EUROPEEN



ELEVATION GENERALE : LA NOUVELLE FACADE

SCHEMAS
DE PRINCIPES
TYPOLOGIQUES

COUPES
SCHEMATIQUES

PERSPECTIVES
D'AMBIANCES

